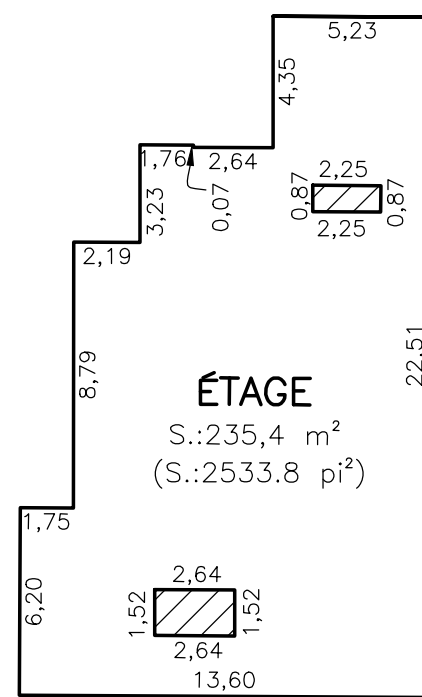
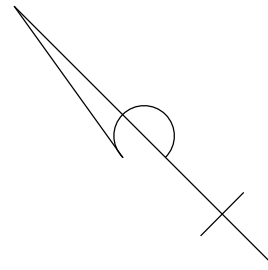
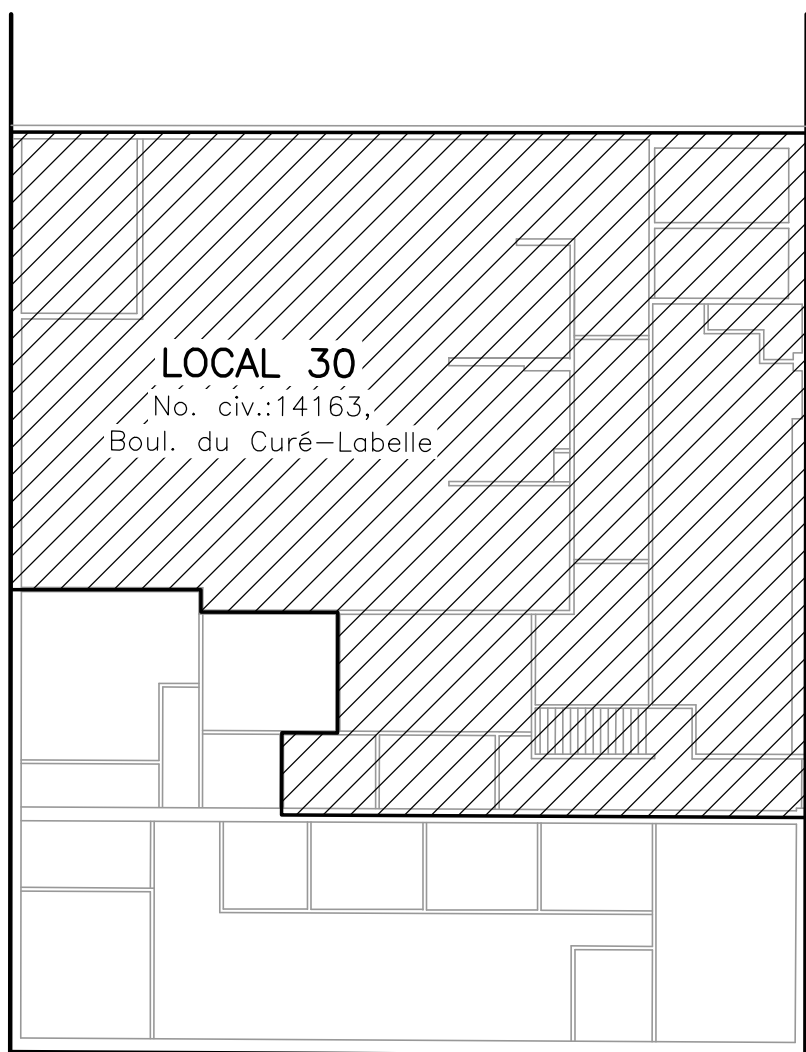


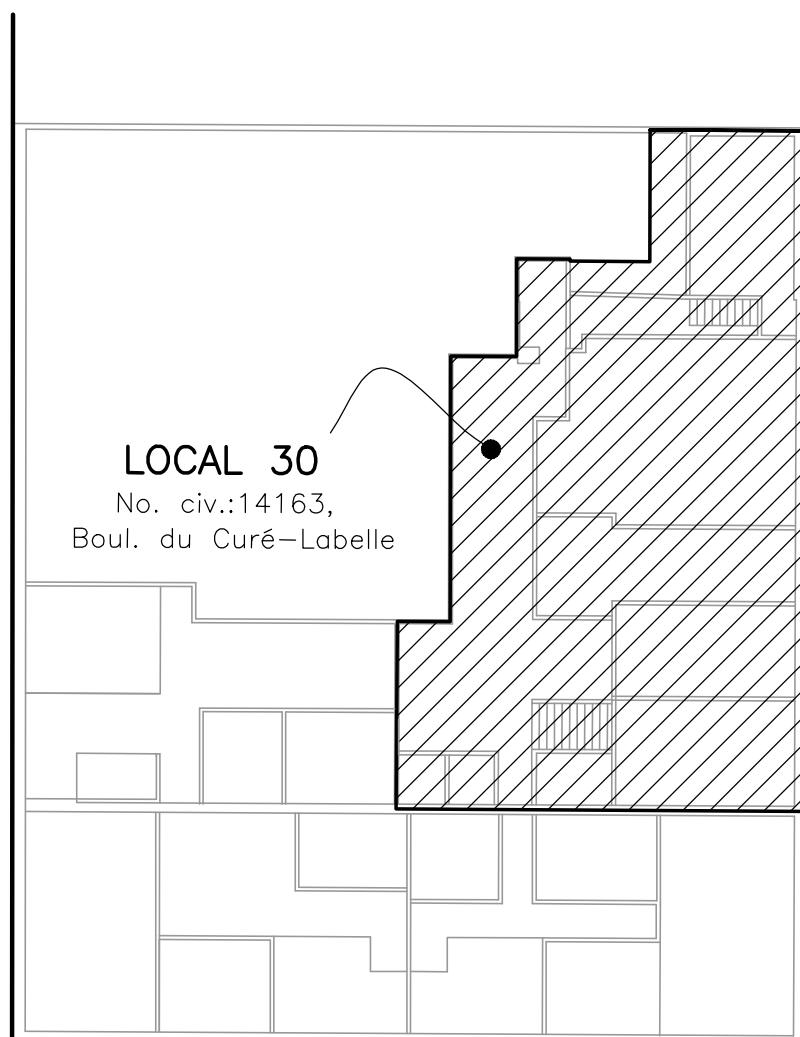
ÉCHELLE 1:250



ÉCHELLE 1:250



REZ-DE-CHAUSSÉE
ÉCHELLE 1:250



ÉTAGE
ÉCHELLE 1:250

Date du levé : 03-11-2016 ET 09-11-2016

PHB
ARPEUTEURS-GÉOMÈTRES INC.

85 Chemin Grande-Côte
Boisbriand, (Québec)
Canada J7G 1C4
Tél.: (450) 434-1330
Fax: (450) 437-2923
Email: geometre@phbag.ca

PLAN DE SUPERFICIE

Les mesures indiquées sont en mètres (SI).
Ce document ne doit pas servir à déterminer les lignes de propriété.

Lot (s): 1. 691. 364		Boisbriand,	
Cadastre: DU QUÉBEC		Le 17 . . . NOVEMBRE . . . 2016	
Municipalité de: VILLE DE MIRABEL		Préparé par:	
Circonscription foncière de: DEUX-MONTAGES		DENIS DESLAURIERS Arpenteur-Géomètre	
Échelle: 1:250		COPIE CERTIFIÉE CONFORME	
Dessin: 16291G01.dwg	Dossier: P16-291 (20273)	Le	
Dessiné par: S.H.	Minute: 17908	Par:	